






WRRL: 1_F312
Hydromorphologische Maßnahmen

keine Maßnahmen

Bestand

-  Gemarkung
-  Gemeinde
-  Landkreis
-  Fluss_km
-  Flusswasserkörper 1_F312

Geobasisdaten: Bayerische Vermessungsverwaltung

Vorhaben: **Umsetzungskonzept 1_F312**
 Lauterach und Nebengewässer: Taubenbach,
 Hausener Bach, Weihermühlbach, Mühlhau-
 ser Bach mit Utzenhofer Bach und Wirlbach

Maßstab:
1 : 5.000

keine Maßnahmen

Landkreis:
Neumarkt i. d. Opf.

Plan-Nr.:
Detailplan 30

Kommune:
Velburg

Anlage:
 6

Vorhabensträger:
Freistaat Bayern

Vorhabenszeichen(WAL)

Entwurfsverfasser:
WWA Weiden

Datum
14.08.2019

Unterschrift Entwurfsverfasser:

Dateiablage: G:\zanwender\Janker\
 Sachgebiet 3.4\Umsetzungskonzepte
 entworfen: Baumann
 bearbeitet: Sollfrank/Janker
 geprüft: Fröhlich
 Stand: August 2019

